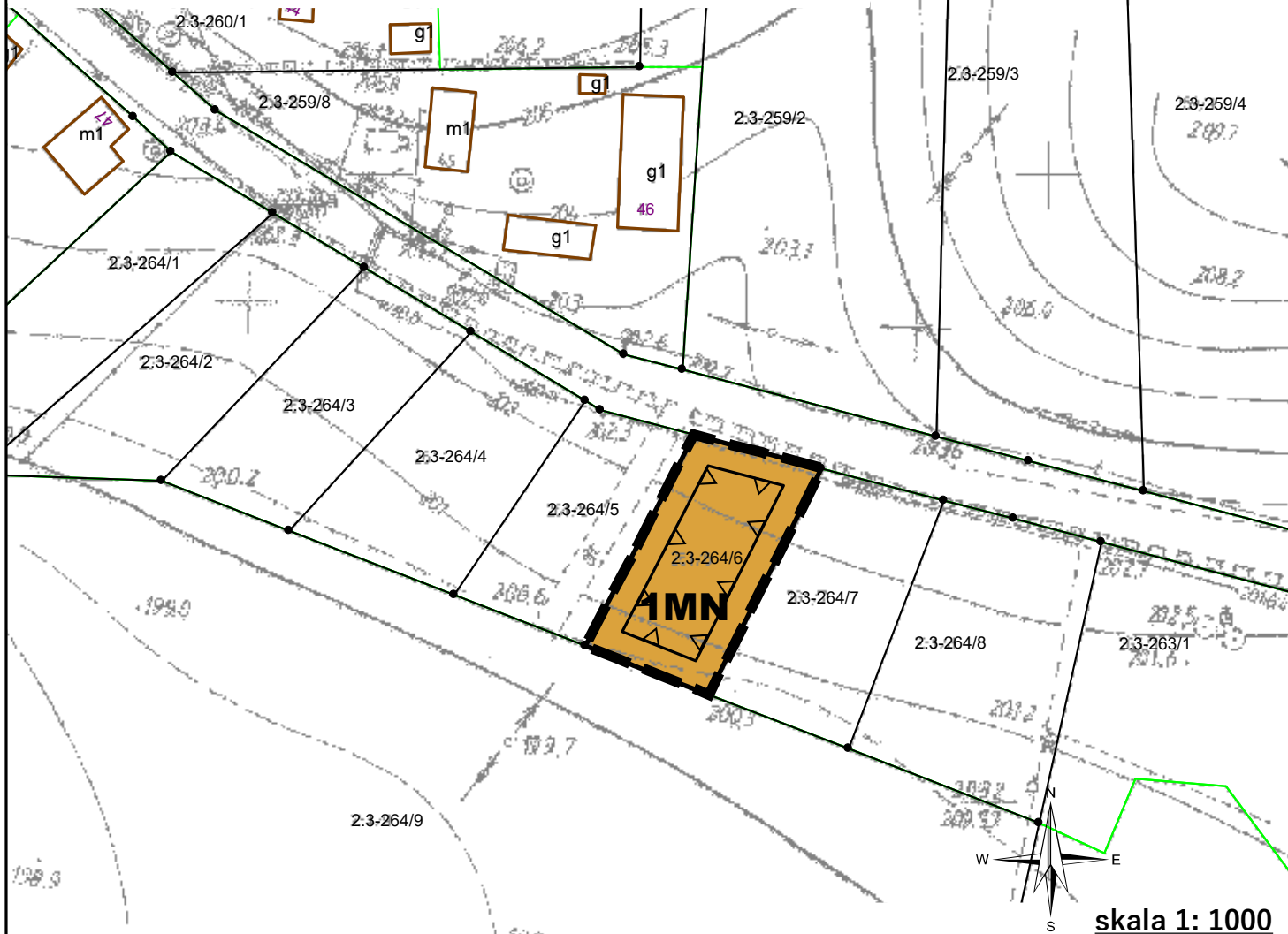






GMINA SUŁÓW  
 MIEJSCOWY PLAN ZAGOSPODAROWANIA PRZESTRZENNEGO  
 DLA FRAGMENTÓW OBREBÓW: DESZKOWICE I,  
 KOLONIA KAWĘCZYN, ROZŁOPY, KULIKÓW, MICHAŁÓW,  
 MICHAŁÓW PGR, SĄSIADKA, SUŁÓW, SUŁÓWEK I TWORYCZÓW

**CZĘŚĆ GRAFICZNA PLANU MIEJSCOWEGO NR 9**  
 OBREB DESZKOWICE I



**LEGENDA**

**OZNACZENIA OBOWIAZUJĄCE**

-  GRANICA OBSZARU OBJĘTEGO MIEJSCOWYM PLANEM ZAGOSPODAROWANIA PRZESTRZENNEGO
-  LINIA ROZGRANICZAJĄCA TERENY O RÓŻNYM PRZEZNACZENIU LUB RÓŻNYCH ZASADACH ZAGOSPODAROWANIA
-  NIEPRZEKACZALNA LINIA ZABUDOWY
-  **1MN** SYMBOL TERENU

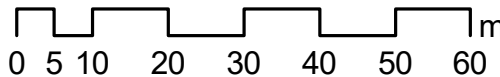
**PRZEZNACZENIE TERENU**

-  **MN** TEREN ZABUDOWY MIESZKANIOWEJ JEDNORODZINNEJ

PEŁNE OBJAŚNIENIA OZNACZEŃ GRAFICZNYCH ZAWARTE SĄ W CZĘŚCI TEKSTOWEJ PLANU MIEJSCOWEGO

ŹRÓDŁO POCHODZENIA UŻYTEGO MATERIAŁU PAŃSTWOWEGO ZASOBU GEODEZYJNEGO I KARTOGRAFICZNEGO - STAROSTWO POWIATOWE W ZAMOŚCIU




UKŁAD WSPÓŁRZĘDNYCH PL-2000  
 PAS POŁUDNIKOWY NR 8



**WYRYS ZE STUDIUM UWARUNKOWAŃ I KIERUNKÓW ZAGOSPODAROWANIA PRZESTRZENNEGO GMINY SUŁÓW UCHWAŁA NR XLIV/270/2022 Z DNIA 25 LISTOPADA 2022 r.**



**OZNACZENIA ZMIANY STUDIUM NR 3**

-  GRANICA OBSZARÓW OBJĘTYCH ZMIANĄ STUDIUM
-  LINIA ROZDZIELAJĄCA
-  **MN** TEREN DLA ZABUDOWY MIESZKANIOWEJ JEDNORODZINNEJ